



**КОМИТЕТ ИМУЩЕСТВЕННЫХ ОТНОШЕНИЙ  
АДМИНИСТРАЦИИ ПЕРМСКОГО МУНИЦИПАЛЬНОГО ОКРУГА**

**РЕШЕНИЕ**

о размещении объектов № 142

Пермский край  
Пермский муниципальный округ

27.01.2025

Комитет имущественных отношений администрации Пермского муниципального округа разрешает Акционерному обществу «Газпром газораспределение Пермь» (ИНН 5902183841, ОГРН 1025900512670, почтовый адрес: 614000, г. Пермь, ул. Петропавловская, 43)

размещение объекта «Газопровод давлением до 1,2 Мпа, для размещения которого не требуется разрешения на строительство»

на землях муниципальной собственности.

на срок бессрочно

Местоположение: расположенных по адресу: Пермский край, м.о. Пермский, д. Устиново, ул. Школьная, к дому 18-1

Приложение: схема предполагаемых к использованию земель или части земельного участка.

Особые условия использования:

- 1) При размещении газопровода учесть параметры ширины проезда улично-дорожной сети, во избежание сужения полосы отвода дороги.
- 2) При условии получения разрешения на производство земляных работ.

Заместитель председателя комитета

(подпись, печать)

М.В. Королева





## Схема предполагаемых к использованию земель или части земельного участка

Объект: Газопровод давлением до 1,2 Мпа, для размещения которого не требуется разрешения на строительство  
 Местоположение: расположенных по адресу: Пермский край, м.о. Пермский, д. Устиново, ул. Школьная, к дому 18-1

Площадь земель или части земельного участка, кв.м.: 17

Категория земель: земли населенных пунктов

Вид разрешенного использования: -

Описание границ смежных землепользователей:

От точки н1 до точки н1 - земельный участок с кадастровым номером 59:32:0430001:1340

От точки н5 до точки н5 - земельный участок с кадастровым номером 59:32:0430001:827


Каталог координат, м

№ точки границы	X	Y
н1	506592.08	2229320.51
н2	506588.35	2229323.00
н3	506590.59	2229326.40
н4	506594.32	2229323.83
н1	506592.08	2229320.51
н5	506592.29	2229323.41
н6	506591.48	2229324.02
н7	506590.87	2229323.21
н8	506591.68	2229322.60
н5	506592.29	2229323.41

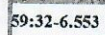
### Условные обозначения:



- предполагаемый участок земель, на которых планируется размещение объекта  
 - границы и номер земельного участка, сведения о которых внесены в ЕГРН



- границы и номер объекта капитального строительства, сведения о которых внесены в ЕГРН  
 - граница кадастрового квартала



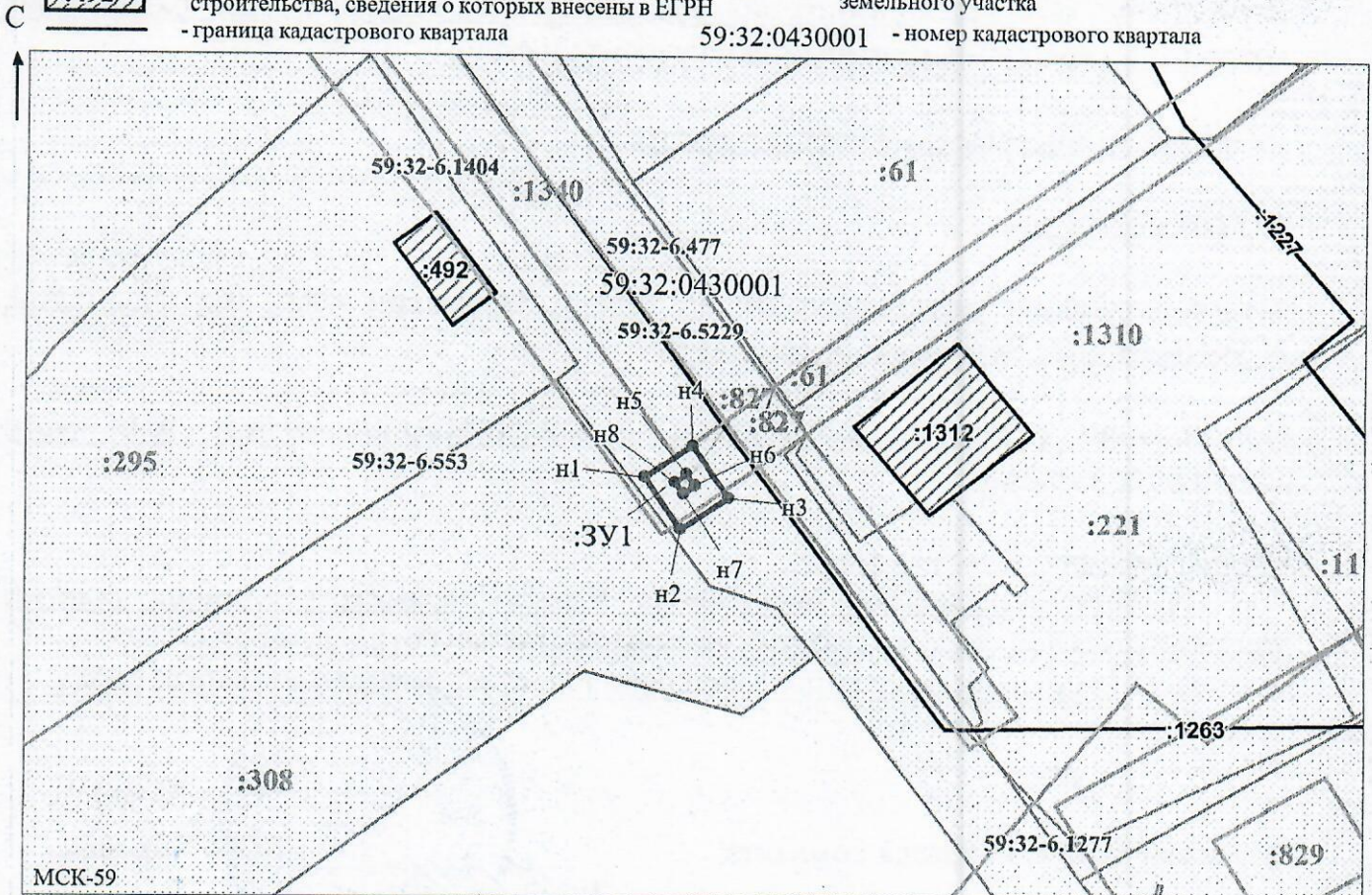
:3У1



н1

- зоны с особыми условиями использования территории, сведения о которых внесены в ЕГРН  
 - обозначение запрашиваемого земельного участка  
 - характерная точка границ земель или части земельного участка

59:32:0430001 - номер кадастрового квартала



Масштаб 1:500

/ Осипова А.Д.

Заявитель: \_\_\_\_\_

МП

(подпись, расшифровка подписи)

(для юридических лиц

и индивидуальных предпринимателей)